

**UCHWAŁA NR XIII/77/2024**  
**RADY MIEJSKIEJ W IWONICZU-ZDROJU**

z dnia 6 grudnia 2024 r.

**w sprawie wyznaczenia wstępnej lokalizacji nowych przystanków komunikacyjnych na terenie Gminy Iwonicz-Zdrój**

Na podstawie art. 18 ust. 2 pkt 15) ustawy z dnia 8 marca 1990 roku o samorządzie gminnym (t.j. Dz. U. z 2024 r. poz. 1465 z późn. zm.) oraz art. 20f pkt 1) ustawy z dnia 21 marca 1985 r. o drogach publicznych (t.j. Dz. U. z 2024 r. poz. 320 z późn. zm.),

**Rada Miejska w Iwoniczu-Zdroju**  
**uchwała, co następuje:**

§ 1. 1. Dla zaspokojenia potrzeb mieszkańców wskazuje się wstępną lokalizację nowych przystanków komunikacyjnych przy drogach gminnych:

- droga gminna nr 114607R Turkówka w m. Lubatowa, na wysokości dz. nr ewid. 639/2,
- droga gminna nr 114607R Turkówka w m. Lubatowa, na wysokości dz. nr ewid. 724,
- droga gminna nr 114605R Al. Leśna w m. Iwonicz-Zdrój, na wysokości dz. nr ewid. 1329/59,
- droga gminna nr 114605R Al. Leśna w m. Iwonicz-Zdrój, na wysokości dz. nr ewid. 1287/4,
- droga gminna nr 114604R, ul. Piwarskiego w m. Iwonicz-Zdrój, na wysokości dz. nr ewid. 1140/11,
- droga gminna nr 114604R, ul. Piwarskiego w m. Iwonicz-Zdrój, na wysokości dz. nr ewid. 1144/10,
- droga gminna nr 114604R, ul. Piwarskiego w m. Iwonicz-Zdrój, na wysokości dz. nr ewid. 1183/1, 1183/5,
- droga gminna nr 114604R, ul. Braci Kazurów w m. Iwonicz-Zdrój, na wysokości dz. nr ewid. 1509,
- droga gminna nr 114604R, ul. Ogrodowa w m. Iwonicz-Zdrój, na wysokości dz. nr ewid. 1207/1,
- droga gminna nr 114609R, ul. Penara w m. Iwonicz-Zdrój, na wysokości dz. nr ewid. 1423,
- droga gminna nr 114610R, ul. Aleksiewicza w m. Iwonicz-Zdrój, na wysokości dz. nr ewid. 1495.

2. Wnioskowane miejsca lokalizacji nowych przystanków określone zostały na załącznikach graficznych do niniejszej uchwały.

§ 2. Wykonanie uchwały powierza się Burmistrzowi Gminy Iwonicz-Zdrój.

§ 3. Uchwała wchodzi w życie z dniem podjęcia.

Przewodniczący Rady Miejskiej  
w Iwoniczu-Zdroju

**Józef Sowiński**

# Turkówka w m. Lubatowa dz. nr ewid. 639/2 strona lewa Turkówka w m. Lubatowa dz. nr ewid.724, strona prawa

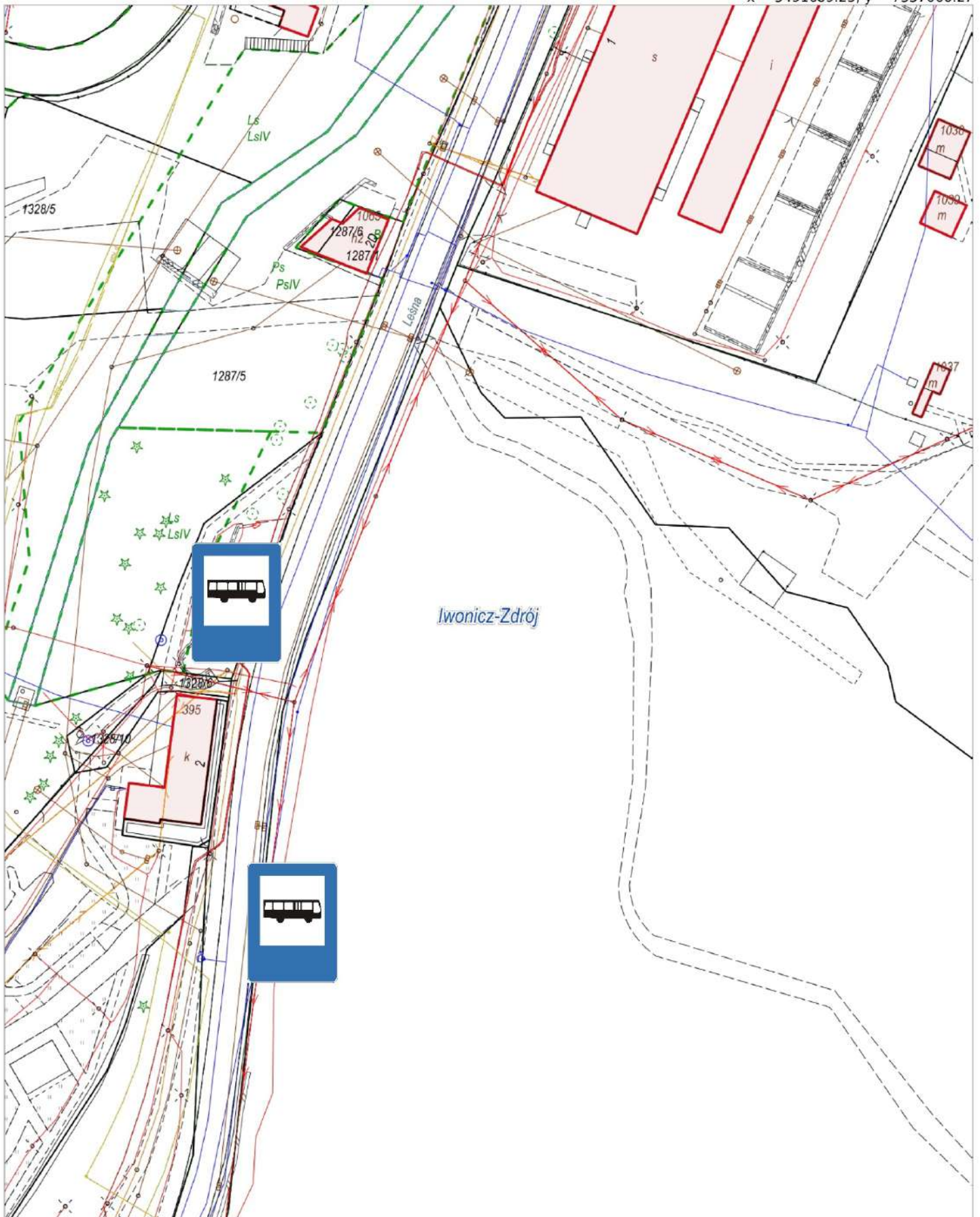
x = 5490113.55, y = 7556318.74



x = 5489946.33, y = 7556185.92  
Lubatowa, Iwonicz-Zdrój - G

**Al.Leśna dz.nr ewid. 1329/59 strona lewa**  
**Al.Leśna dz.nr ewid.1287/4 strona prawa**

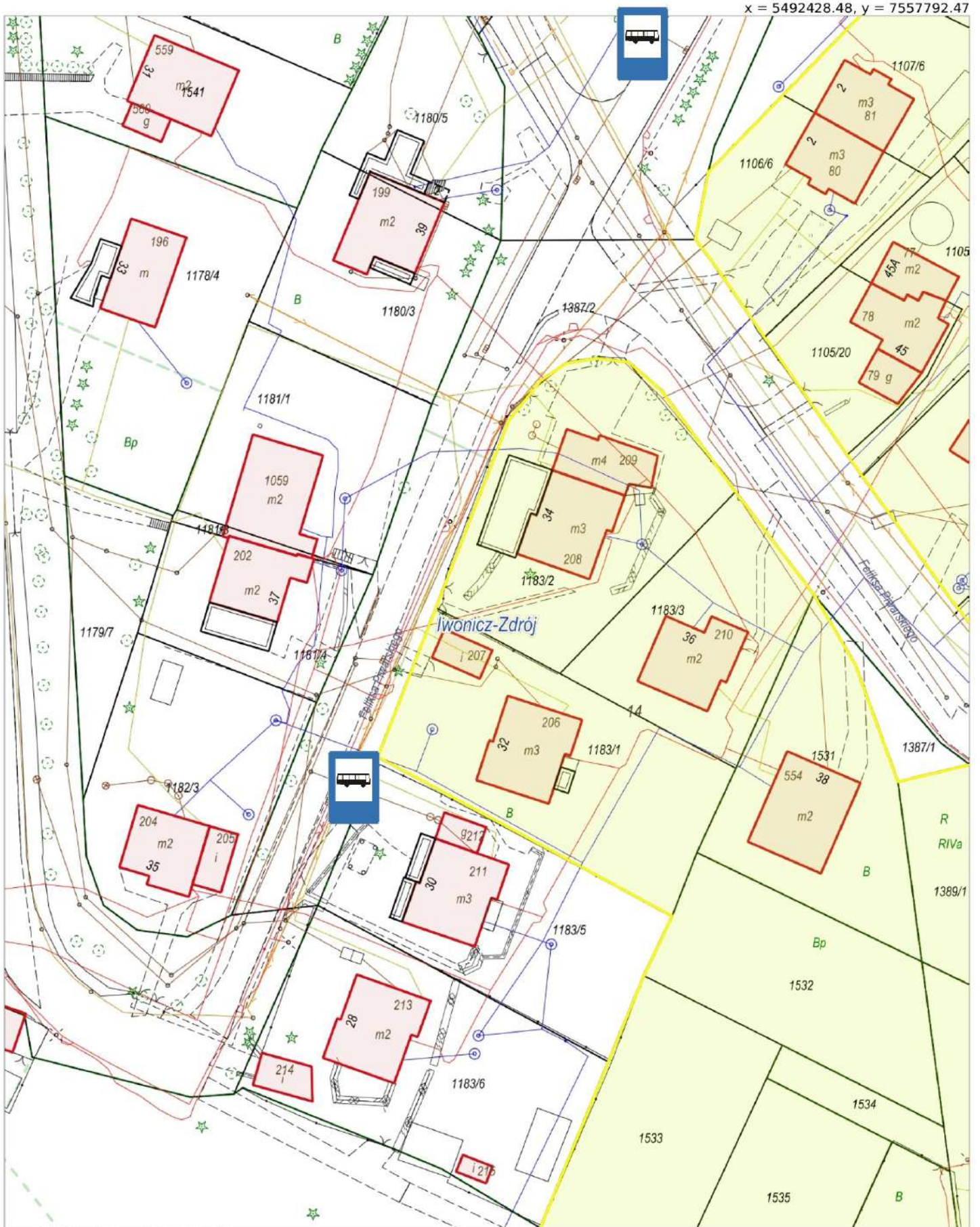
x = 5491689.23, y = 7557066.27



x = 5491522.01, y = 7556933.45  
Iwonicz-Zdrój, Iwonicz-Zdrój - M



Ul. Piwarskiego Górka dz.nr ewid. 1183/1,1183/5, strona prawa  
Ul. Braci Kazurów dz.nr ewid. 1509 strona lewa



x = 5492261.26, y = 7557659.64  
Iwonicz-Zdrój, Iwonicz-Zdrój - M

# Ul.Ogrodowa dz. nr ewid. 1207/1, strona prawa

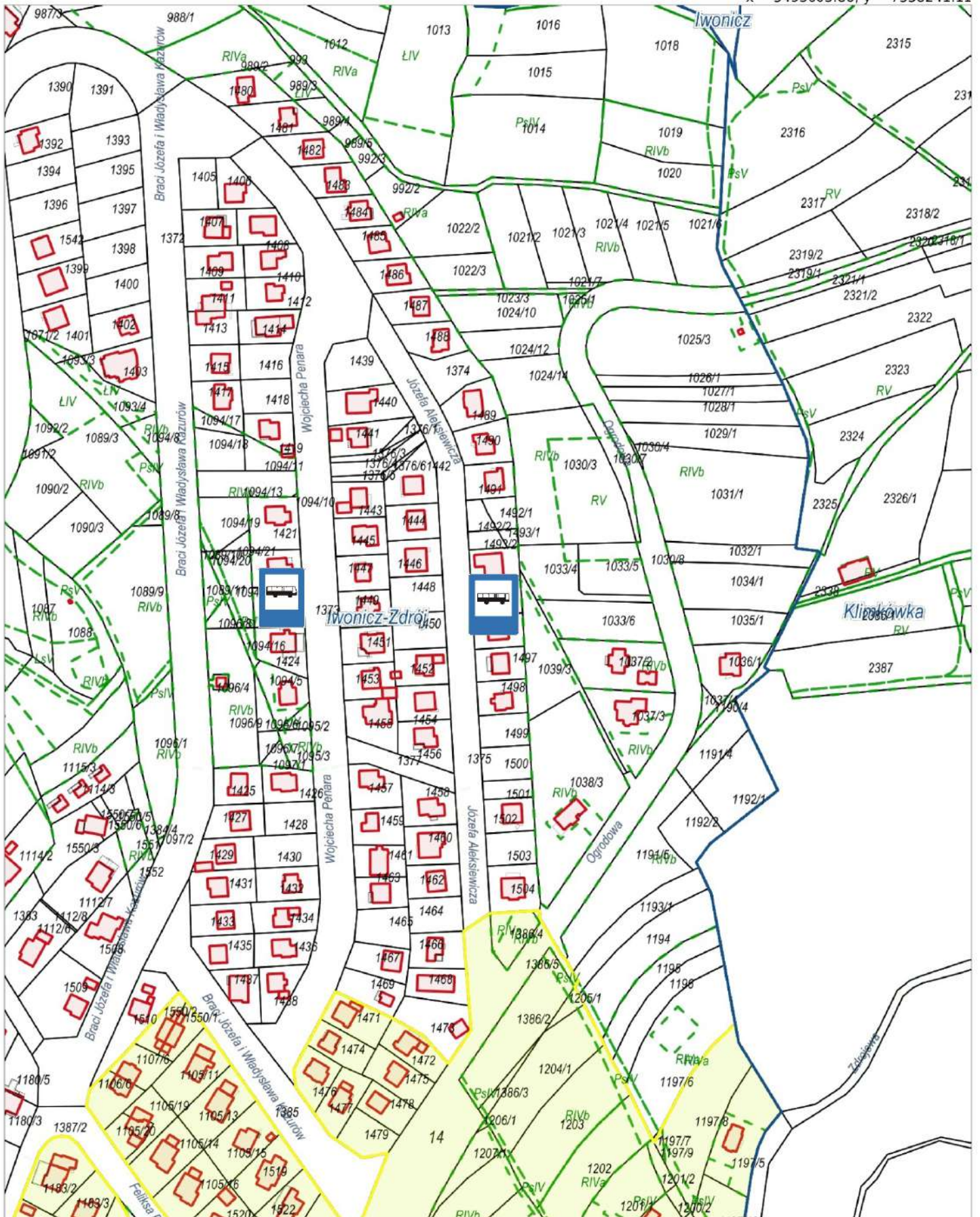
x = 5492482.57, y = 7558013.69



x = 5492315.36, y = 7557880.87  
Iwonicz-Zdrój, Iwonicz-Zdrój - M

**Ul. Penara dz.nr ewid. 1423, strona prawa**  
**Ul.Aleksiewiczza dz.nr. ewid. 1495, strona lewa**

x = 5493003.86, y = 7558241.11



x = 5492334.99, y = 7557709.83